

# Ausbau Eddelaker Straße



# **Gliederung**

## **1. Gestaltung**

2.1 Übersicht

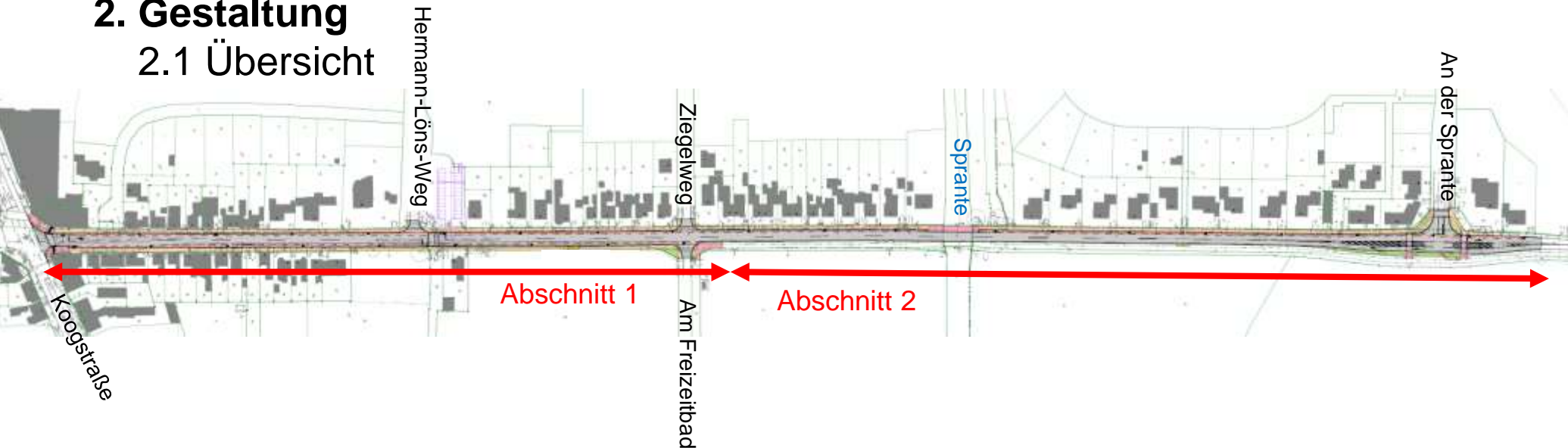
2.2 Gestaltung Abschnitt 1

2.3 Gestaltung Abschnitt 2

## **3. Bauablauf**

## 2. Gestaltung

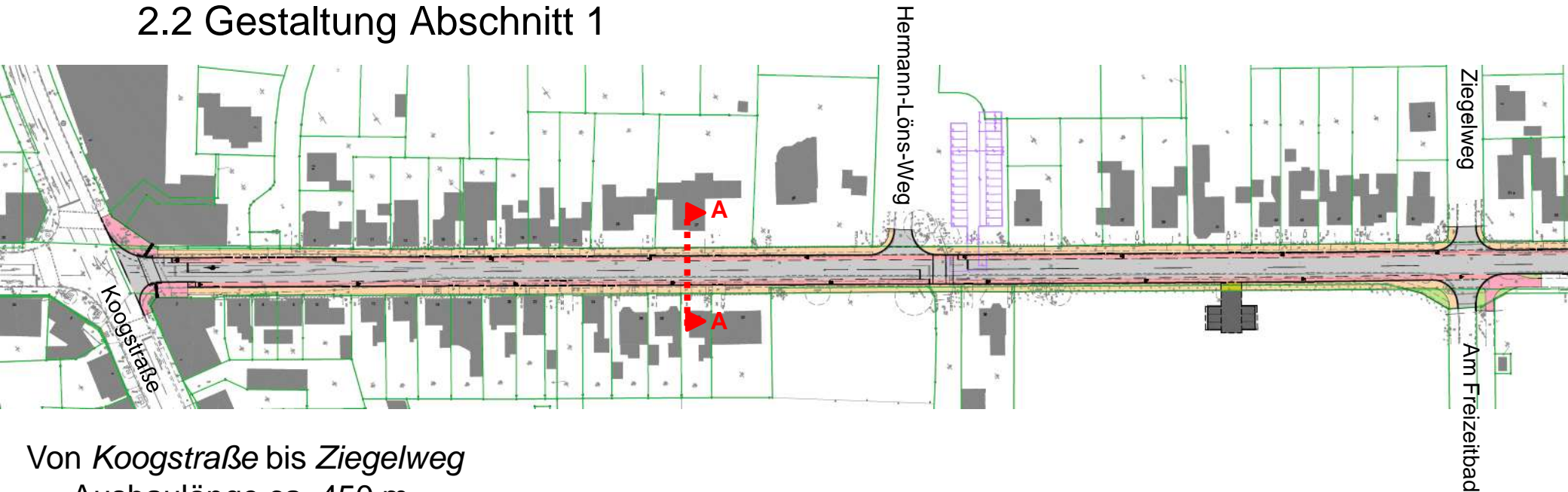
### 2.1 Übersicht



- Ausbau von *Koogstraße* bis *An der Sprante*
- Ziel: klar getrennte und sichere Führung aller Verkehrsteilnehmer
- Gestalterische Eingliederung in zwei Abschnitte:
  - Abschnitt 1: von *Koogstraße* bis *Ziegelweg*
  - Abschnitt 2: von *Ziegelweg* bis *An der Sprante*
- Herstellung neues Regenwasser Siel
- Leitungsbau Versorger

## 2. Gestaltung

### 2.2 Gestaltung Abschnitt 1



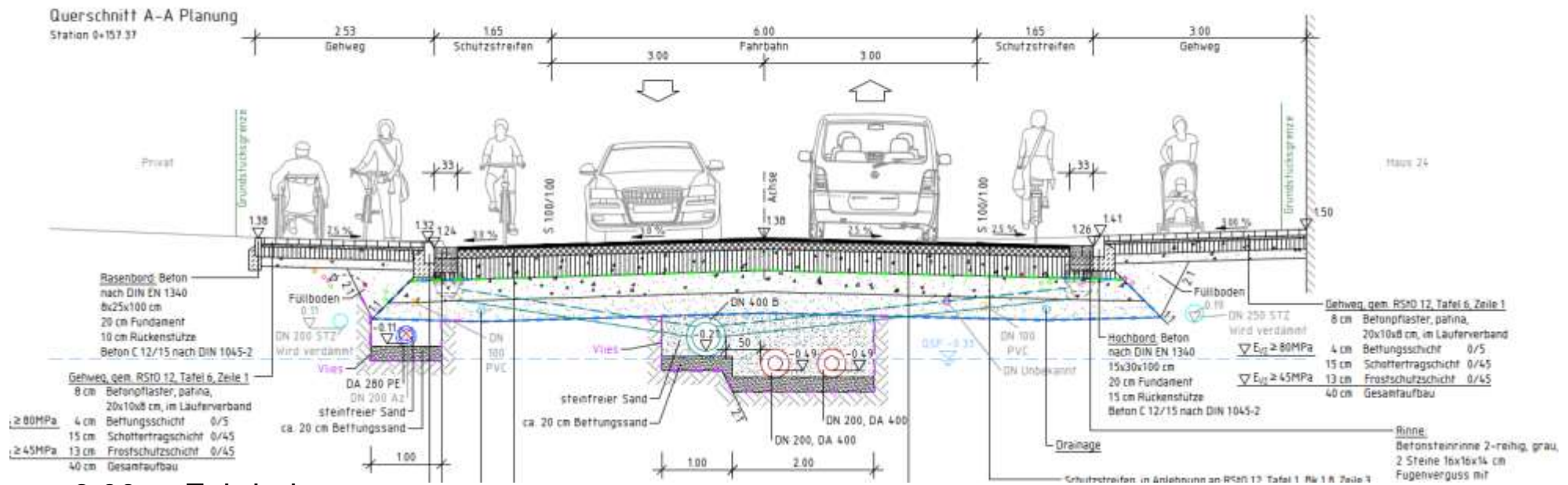
Von *Koogstraße* bis *Ziegelweg*

- Ausbaulänge ca. 450 m

## 2. Gestaltung

### 2.2 Gestaltung Abschnitt 1

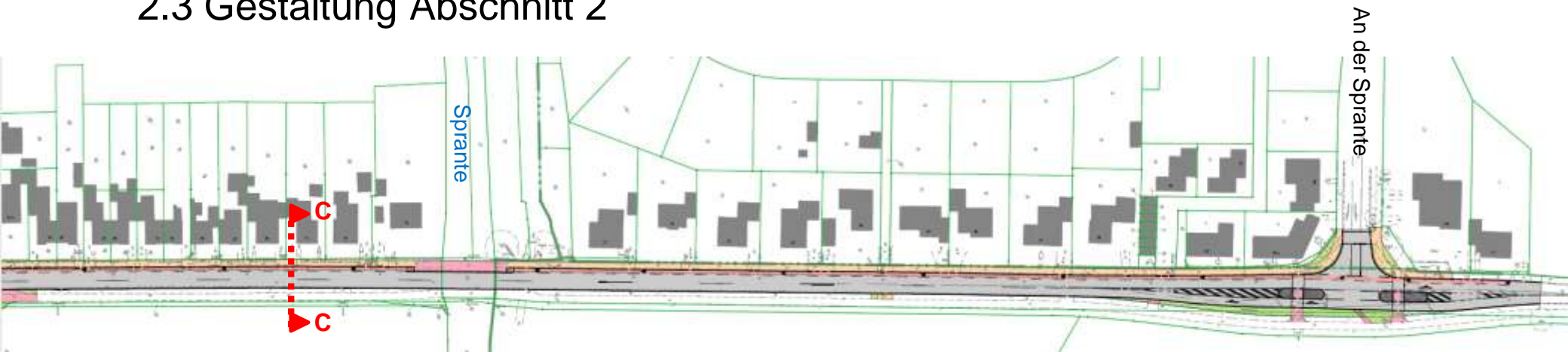
#### Querschnitt:



- 6,00 m Fahrbahn
- 1,65 m beidseitiger Radfahrstreifen
- 2,50 m (mind.) beidseitiger Gehweg

## 2. Gestaltung

### 2.3 Gestaltung Abschnitt 2



Von *Ziegelweg* bis *An der Sprante*

- Ausbaulänge ca. 540 m



# **Gliederung**

## **1. Gestaltung**

2.1 Übersicht

2.2 Gestaltung Abschnitt 1

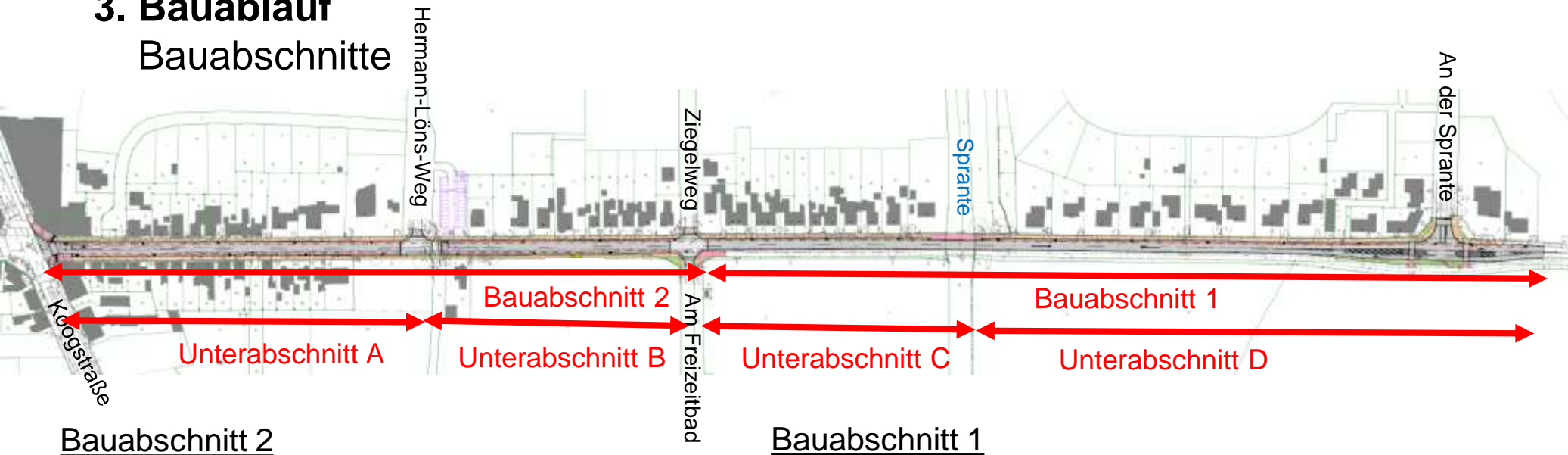
2.3 Gestaltung Abschnitt 2

## **3. Bauablauf**



### 3. Bauablauf

#### Bauabschnitte



#### Bauabschnitt 2

- Von *Koogstraße* bis einschl. *Ziegelweg*
- Ausbaulänge ca. 450 m
- Bauzeit ca. bis Ende 2025

#### Bauabschnitt 1

- Von *Ziegelweg* bis einschl. *An der Sprante*
- Ausbaulänge ca. 540 m
- Bauzeit ca. bis Ende 2024

Generell wird innerhalb der Bauabschnitte abschnittsweise gearbeitet, so dass die Unterbrechung der verkehrlichen Erreichbarkeit der anliegenden Grundstücke so kurz wie möglich gehalten wird.

### 3. Straßensperrungen Bauphase 1

Abschnitt D- Teilspernung, gleichzeitig mit Abschnitt C



- Während der Bauarbeiten an den Versorgern wird die Straße halbseitig gesperrt

-Voraussichtlicher Zeitraum:  
04.03.2024 bis 31.05.2024

- Zuwegung zu den Häusern ist weitestgehend möglich, außer bei Arbeiten vor den Einfahrten

- Anwohner werden informiert.

### 3. Straßensperrungen Bauphase 1

#### Abschnitt D - Vollsperrung



- Während der Bauarbeiten an den Hausanschlüssen wird die Straße beidseitig gesperrt.

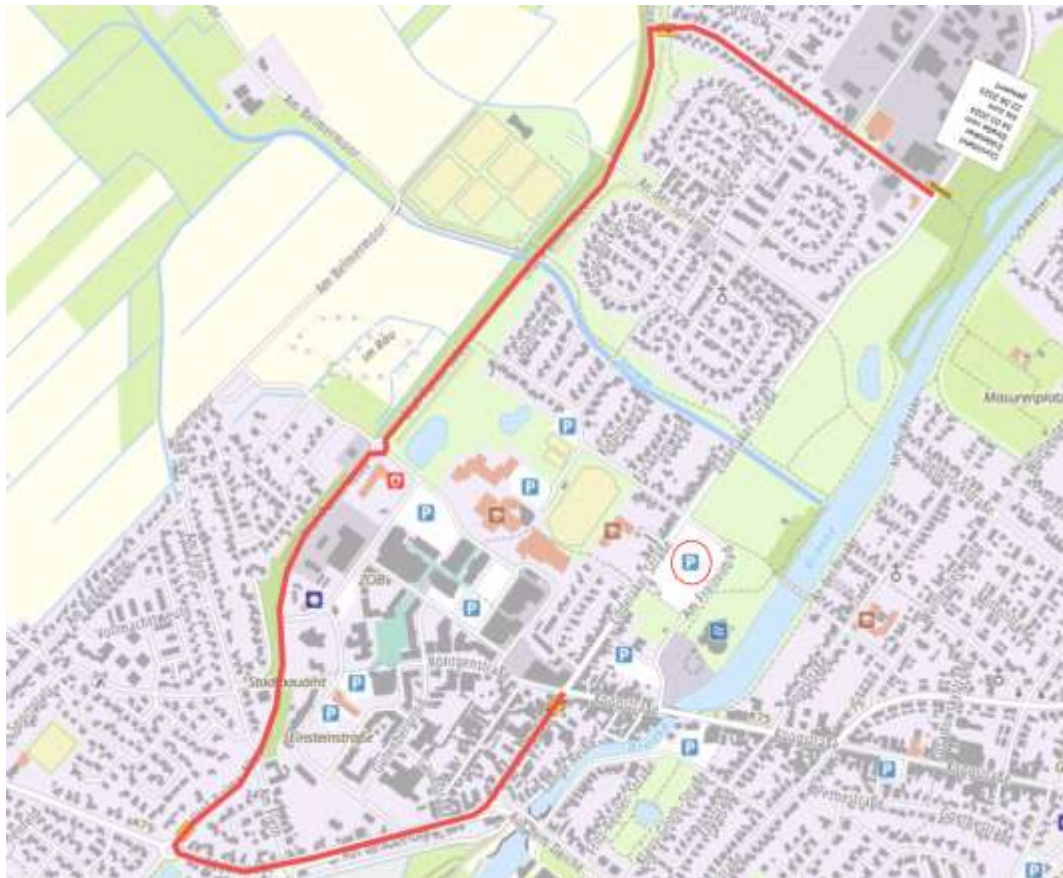
- Während der Straßenbauarbeiten ist die Straße tagsüber beidseitig gesperrt und außerhalb der Arbeitszeit halbseitig befahrbar. Vollsperrung während der Asphaltierungsarbeiten

- Voraussichtlicher Zeitraum HA:  
03.06.2024 bis 28.06.2024

- Voraussichtlicher Zeitraum  
Straßenbau:  
01.07.2024 bis 20.12.2024

### 3. Straßensperrungen Bauphase 1

Abschnitt D – Vollsperrung, Umleitung



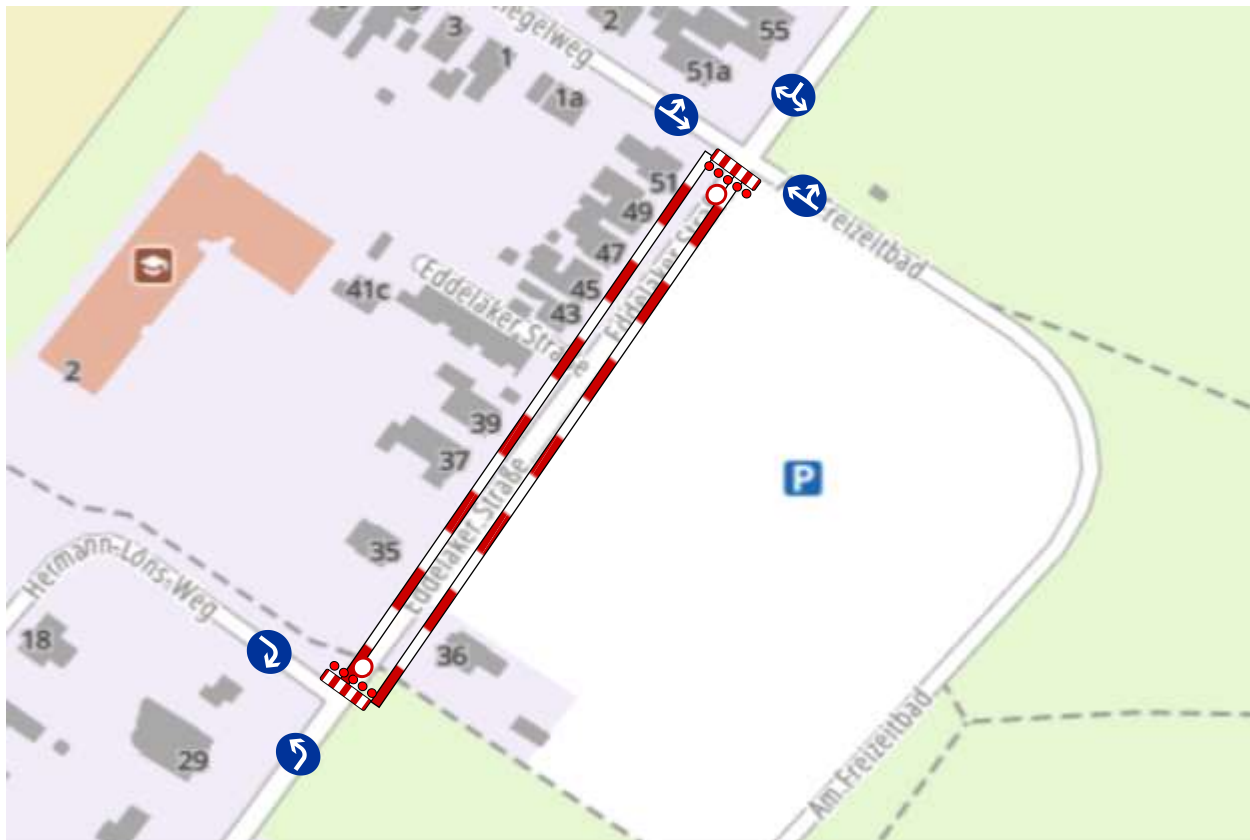
Umleitung:

- Schmiedestraße –Olof- Palme-  
Allee – Süderstraße - Brunsbütteler  
Str.
- Bereitstellung Parkplätze auf der  
Festwiese



### 3. Straßensperrungen Bauphase 2

#### Abschnitt B – Vollsperrung



- Während der Bauarbeiten im Abschnitt B wird die Straße beidseitig gesperrt.

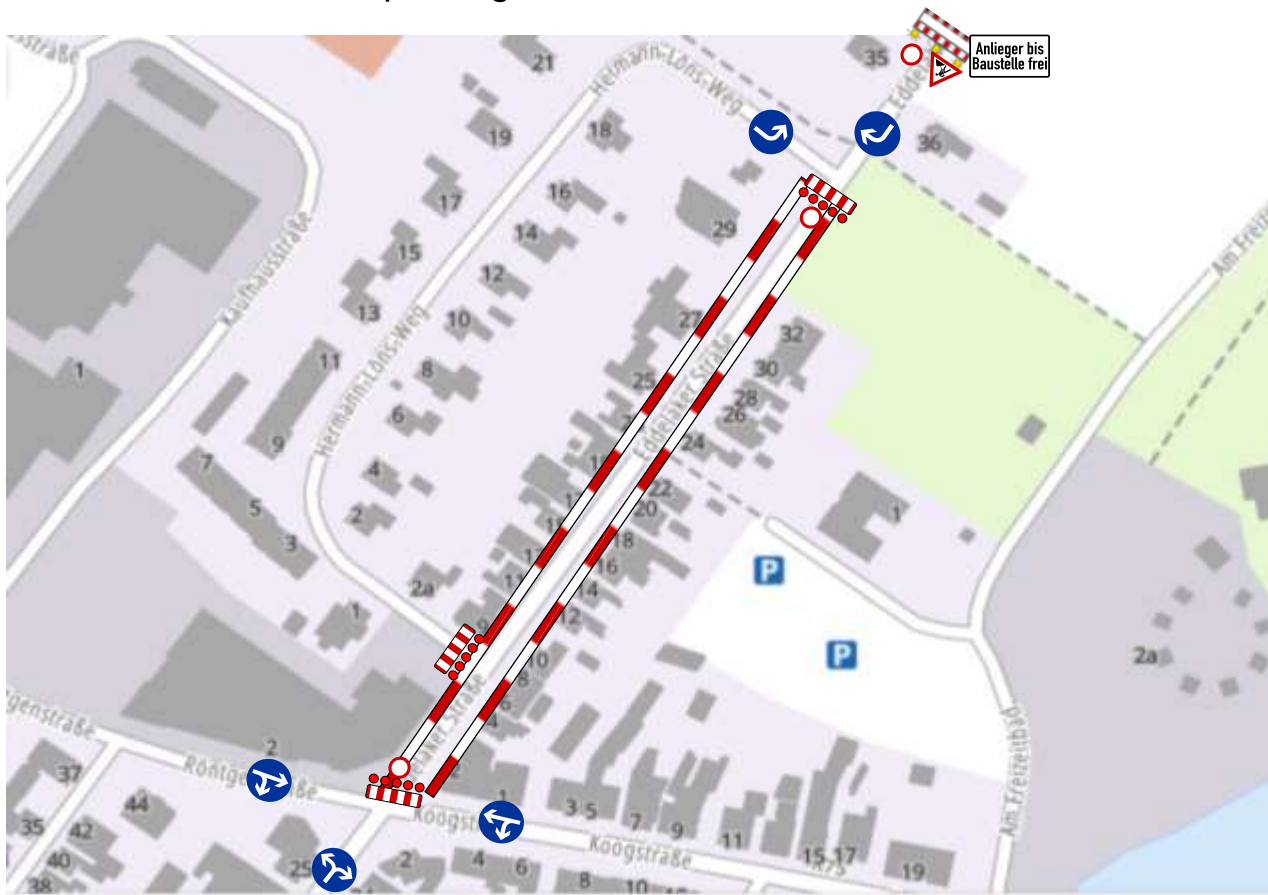
- Während der Straßenbauarbeiten ist die Straße außerhalb der Arbeitszeiten halbseitig befahrbar.

- Voraussichtlicher Zeitraum Ver-/Entsorger:  
18.11.2024 bis 11.04.2025

- Voraussichtlicher Zeitraum Straßenbau:  
14.04.2025 bis 22.08.2025

### 3. Straßensperrungen Bauphase 2

#### Abschnitt A – Vollsperrung



- Während der Bauarbeiten im Abschnitt A wird die Straße beidseitig gesperrt.

- Während der Straßenbauarbeiten ist die Straße außerhalb der Arbeitszeiten halbseitig befahrbar.

- Voraussichtlicher Zeitraum Ver-/Entsorger:  
27.01.2025 bis 23.05.2025

- Voraussichtlicher Zeitraum Straßenbau:  
28.07.2025 bis 28.11.2025